
































KONCEPCJA UKŁADU KOMUNIKACYJNEGO RYNKU W SZAMOTUŁACH

UKŁAD: DRÓG KOŁOWYCH, DRÓG PIESZYCH, PLACÓW, ZIELENI, ROZWIĄZAŃ NAWIERZCHNI, LOKALIZACJI MIEJSC PARKINGOWYCH

PRACOWNIA ARCHYTEKTONICZNA MIĘDZY KRESKAMI

MGR INŻ. ARCH. SZYMON KALUŻYŃSKI TEL. +48 602 299 729
 UL. FELIKSA NOWOWIEJSKIEGO 1003 64-500 SZAMOTUŁY REGON: 634112205
 NIP: 7871942358 WWW.MIEDZYKRESKAMI.PL BIURO@MIEDZYKRESKAMI.PL

-  ISTNIEJĄCA ZABUDOWA
-  UTWARDZENIA - SZLIFOWANA KOSTKA BRUKOWA GRANITOWA 20 x 20 cm, KOLOR JASNY SZARY
-  UTWARDZENIA - STAROBRUK (ODZYSKANA KOSTKA Z NAWIERZCHNI RYNKU)
-  UTWARDZENIA PIESZE - PŁYTY GRANITOWE 200x200 cm - KOLOR JASNY SZARY
-  MIEJSCA MOŻLIWEJ LOKALIZACJI "OGRODKÓW LETNICH" I EKSPOZYCJI OKAZJONALNYCH
-  ZIELEŃ NISKA - TRAWNIKI
-  ISTNIEJĄCA ZIELEŃ WYSOKA - DRZEWA
-  ZIELEŃ WYSOKA UZUPEŁNIAJĄCA - DRZEWA
-  ISTNIEJĄCA ZIELEŃ ŚREDNIOWYSOKA - KRZEWY
-  LATARNIE DROGOWE H = 6 m
-  LATARNIE ULICZNE H = 3 m
-  ŁAWKI
-  DONICE
-  KOSZE NA ŚMIECI
-  SŁUPKI ODGRADZAJĄCE
-  WIATY PRZYSTANKOWE
-  STOJAKI ROWEROWE
-  PS POMNIK PARY SZAMOTULSKIEJ
-  N POMNIK ŚW. JANA NEPOMUCENA
-  K KRZYŻ
-  M MIEJSCE PAMIĘCI ROZSTRZELANIA MIESZKAŃCÓW OTOROWA
-  Z ZEGAR
-  F FONTANNA - W PŁASZCZYŹNIE POSADZKI
-  SK SKWER WYPOCZYNKOWY
-  P PLAC REKREACYJNY - MIEJSCE NA SCENIE FESTYNY, ITP.
-  KM PRZYSTANEK KOMUNIKACJI MIEJSKIEJ
-  TX POSTÓJ TAKSÓWEK
-  R MIEJSCE PARKOWANIA ROWERÓW
-  MIEJSCA PARKINGOWE
-  MIEJSCA PARKINGOWE DLA OSÓB NIEPEŁNOSPRAWNYCH
-  T TOALETY MIEJSKIE
-  KIERUNKI RUCHU