



Zgłoszenie propozycji projektu zadania w ramach Szamotulskiego Budżetu Obywatelskiego 2016

Pola oznaczone znakiem * są wymagane.

Tytuł projektu *

„Fajny zakątek” -stworzenie strefy integracji i rekreacji na terenie obiektu sportowo-rekreacyjnym w Mutowie”.

Opis projektu *

(cel, zakres, grupa docelowa, uzasadnienie potrzeby realizacji projektu, wpływ na życie mieszkańców, co ma zostać wykonane, jakie działania powinny być podjęte.)

Sołectwo Mutowo jest jednym z 25 sołectw wyodrębnionych w podziale administracyjnym gminy Szamotuły. Miejscowość położona jest 3 km na północny wschód od Szamotul i łączy się z nim drogą powiatową o numerze 1848P. W skład sołectwa wchodzi miejscowość Ludwikowo zwana także Lowizą lub Lawizą (dawna nazwa niemiecka Louisenhof). Ludwikowo położone jest przy drodze Szamotuły – Oborniki. Sołectwo zajmuje powierzchnię 704 ha i mieszka w nim ponad 500 mieszkańców (stan na grudzień 2014 r). Prognozy wskazują na przyrost liczby mieszkańców sołectwa. W tradycji lokalnej i niektórych zapisach Mutowo występuje jako Mątwo lub Muntowo. Od roku 1952 do połowy lat 90-tych w Mutowie funkcjonowała Stacja Hodowli Roślin Ogrodniczych. Zakład podzielony był na trzy działy: ogólnorolny, hodowli i produkcji branzowej. Produkcja obejmowała przede wszystkim nasiona, cebulki i kłącza kwiatów w szklarniach i tunelach o powierzchni 4251 m² (głównie begonie, petunie, frezje, amarylisy, popielniki i lewkonie) oraz na polach (głównie gladiole, dalie, lwie paszcze, astry i bratki). Ponadto stacja zajmowała się produkcją nasion szpinaku (15ha), rzodkiewki (7ha), rzeżuchy (4ha), ogórków (8ha), groszku (40 ha). Dział ogólnorolny zajmował się również hodowlą bydła (350 szt. w tym 80 krów), uprawą zbóż, rzepaku, buraków cukrowych i kukurydzy. Stacja zatrudniała około 120 pracowników, w większości mieszkańców wioski. Obecnie tereny byłej Stacji Hodowli Roślin Ogrodniczych są w większości nieużytkowane, a stan techniczny części budynków wchodzących w jej skład jest katastrofalny. Część budynków Stacji Hodowli Roślin Ogrodniczych użytkowana jest na potrzeby gospodarstwa Rolno – Nasiennego i Stadniny Koni.

Do lat 90 tych istniało w Mutowie przedszkole do którego uczęszczały dzieci w wieku od 3 do 6 lat (cztery grupy). Obecnie budynek byłego przedszkola przekształcony został na mieszkania socjalne (13 mieszkań) z wyodrębnioną częścią przeznaczoną na świetlicę wiejską (35m²).

Zgodnie z Planem Odnowy Wsi Na lata 2013-2017 przyjętym Uchwałą Nr XLIV/469/10 Rady Miasta i Gminy Szamotuły z dnia 22 lutego 2010 r. w sprawie zatwierdzenia „Planu Odnowy Miejscowości Mutowo 2010 – 2017” -zapewnienie rozwoju miejscowości oraz stworzenie jak najlepszych warunków życia mieszkańcom wsi Mutowo stanowi priorytet w wyznaczaniu kierunków rozwoju sołectwa w tym min. :

- modernizacja i budowa infrastruktury technicznej i turystycznej podnoszącej atrakcyjność wsi
- stworzenie warunków do zagospodarowania wolnego czasu mieszkańców
- realizacja prac modernizacyjno – inwestycyjnych mających na celu poprawę stanu technicznego i podniesienia bezpieczeństwa w obrębie miejscowości.
- rozwój działalności kulturalnej i rekreacyjno sportowej



- podniesienie estetyki miejscowości
- integracja mieszkańców

Idea odnowy wsi realizować należy poprzez wspieranie społeczności lokalnej w podejmowanych przez nią inicjatywach i pobudzanie aktywności mieszkańców do wspólnej pracy na własną rzecz. Nasz projekt wpisuje się w powyższe cele ponieważ oddolna inicjatywa realizowana przez członków Stowarzyszenia „Wspólna Sprawa” w postaci wprowadzenia pozytywnej i trwałej zmiany w otoczeniu ma na celu zachęcenie pozostałej części naszej społeczności do współpracy i zacieśnienia więzi międzyludzkich, ma służyć bliższemu poznaniu się oraz zbudowaniu potencjału ludzkiego gotowego do realizacji różnych inicjatyw.

Podejmując się realizacji projektu Stowarzyszenie „Wspólna Sprawa” zamierza kontynuować statutowe cele dla których 2 lata temu zostało powołane do życia, w tym szczególnie działania integrujące wszystkie pokolenia naszej społeczności. Pragniemy odbudować i ponownie wyzwolić w mieszkańcach więź międzyludzką, myślenie o miejscu zamieszkania jako o miejscu do życia, na rozwój którego mieszkańcy mają osobisty wpływ, nie czekając aż „zrobi to ktoś za nich”. Chcemy, łamać stereotypy, kruszyć bariery w myśleniu i postawach życiowych, że „nie się nie da zrobić” na przekonanie, że razem „możemy osiągnąć więcej i szybciej”.

Nasz projekt zakłada stworzenie strefy rekreacji poprzez - doposażenie nowo tworzonej w 2015r. siłowni plenerowej w kolejne elementy, zakup małej architektury t.j. zakup zestawu parkowego - ławki okrągłe wraz z donicami i stolami, stojaki na rowery, kosze na śmieci oraz elementów zabawowych i sportowych dla dzieci. Zakup powyższych elementów pozwoli na komfortowe spędzenie czasu i odpoczynek w kręgu znajomych i przyjaciół oraz wspólnie aktywnie spędzanie czas rodzicom z dziećmi.

W celu zwiększenia odstępności do nowo tworzonej infrastruktury rekreacyjnej dla innych mieszkańców naszej gminy zamierzamy przygotować elementy drewniane w formie „witaczy” usytuowane na wjeździe do naszej miejscowości wraz z wykonaniem oznaczeń trasy dojazdu do obiektu.

W strefie integracji planuje się przygotować miejsce do spotkań o charakterze biesiadnym poprzez uporządkowanie terenu i zakup paleniska do grilla wraz ze stojakiem regulowanym metalowym oraz stołów i ław biesiadnych drewnianych.

Doposażenie terenu sportowo-rekreacyjnego w elementy małej architektury (ławki, stół, stojak na rowery, grill, poprawią dotychczasową funkcjonalność tego miejsca i jego walory użytkowe. Podniesie się jakości życia mieszkańców poprzez możliwość przeżywania w estetycznym i zadbanym otoczeniu,

W ramach projektu planuje się także uporządkowanie i zagospodarowanie przestrzeni okalającej teren sportowo-rekreacyjny, którą tworzy min. liczące kilkadziesiąt lat aleje orzechów włoskich i kasztanowce. Wykonanie prac rekultywacji ponad 60 letniej alei orzechowej na znaczenie zarówno sentymentalne ale także użytkowo-funkcjonalne. Po wykonaniu niezbędnych prac pielęgnacyjnych terenów zielonych, nastąpi montaż elementów małej architektury parkowej w tym ławki wraz ze stolami o osobliwych nazwach. Tak więc ma powstać ławeczka dla zakochanych, dla seniorów, dla rodziny, dla sportowców.



Zrealizowanie zadania przyczyni się do odtworzenia i zachowania dziedzictwa przyrodniczego terenu zieleni publicznej poprzez dokonanie uporządkowania , nadanie nowej estetyki i zakup elementów małej architektury ogrodowo-parkowej. Podjęte działania poprawią atrakcyjność miejscowości, i przyczynią się do powstania miejsca wypoczynku w otoczeniu przyrody, w którym także odbywać się będą przedsięwzięcia plenerowe o charakterze rekreacyjnym, sportowym i kulturalnym, a także imprezy takie jak: pikniki czy festyny.

Miejsce poddane rewitalizacji będzie spełniać aspiracje społeczne, kulturalne całej społeczności projekt natomiast da szansę, aby to miejsce narodziło się na nowo w nowym kształcie, pełniąc nową funkcję. Stosunek okolicznych mieszkańców do miejsc zaniedbanych , zapuszczonych powoduje, że gromadzą się tam dzieci i młodzież, często osoby spożywające alkohol.

Teren ten będąc pozostałością po tradycyjnej gospodarce wiejskiej, stanowi możliwy do wykorzystania potencjał rozwojowy obszarów wiejskich. Szczególnie ma to odniesienie do, wsi takiej jak nasza, położonej z dala od szlaków turystycznych nie posiadających zabytków i innych atrakcji związanych z zasobami dziedzictwa kulturowego. Teren ten wraz z przyległą infrastrukturą sportowo-rekreacyjną odpowiednio wykorzystany, przy odpowiednio opracowanej funkcji, przy zaangażowaniu społeczności wiejskiej, może stać się ośrodkiem atrakcyjnymi dla mieszkańców naszej miejscowości ale także dla osób prowadzących aktywny tryb życia (rowerzystów, biegaczy , uprawiających nordic - walking) wyznaczających naszą miejscowość na trasie swojego treningu. W dalszym czasie planuje się kontynuację rozwoju tych funkcji przy udziale funduszu sołeckiego i środków zewnętrznych.

Ponadto odnawianie takich miejsc może być pretekstem do szeroko pojętej aktywizacji mieszkańców wsi , tym bardziej, że wcześniej były one miejscem zarobkowania lub miejscem stałego zatrudnienia wielu mieszkańców naszej społeczności. Teren ten do połowy lat 90-tych należał do Stacji Hodowli Roślin Ogrodniczych i Gospodarstwa Rolnego .

Zakres - w wyniku realizacji projektu zostaną wykonane następujące działania:

- a) powstanie strefa integracji mieszkańców wraz z zakupem :
 - 2 drewnianych ław i 2 stołów biesiadnych,
 - 1 zestawu grillowego z zakupem stojaka z rusztem regulowanym i paleniskiem

- b) strefa rekreacji i wypoczynku dla różnych grup mieszkańców wraz z zakupem:
 - elementów małej architektury (3 ławki , 2 ławki betonowe z donicami półokrągłe, 2 stojaki na rowery, 3 kosze na śmieci)
 - elementy siłowni zewnętrznej (doposażenie już istniejącej).
 - 1 zestawu zabawowego dla dzieci
 - 1 stołu betonowego do tenisa
 - 1 stołu betonowego do gry w piłkarzyki
 - 1 altany – „ przystań wędrowca”



Ponadto wykonane zostaną następujące prace rekultywacyjne terenów zielonych:

- wycinka starych krzewów, zarośli i zbędnych gałęzi.
- wykoszenie chwastów .
- wykonanie rekultywacji podłoża przy użyciu sprzętu mechanicznego (min. glebogryzarki).
- ukształtowanie rzeźby terenu.
- poprawieniu właściwości fizycznych i chemicznych gleby.
- nasadzenia roślinności.

Zostaną także wykonane przez rzeźbiarza/ stolarza tzw. „witacze” nawiązujące swoim wyglądem do tradycji ogrodniczej naszej miejscowości.

Realizacja tego zamierzenia stanowić może znakomity początek do kontynuacji rozwoju bazy sportowo-rekreacyjnej na tym terenie. Sołectwo posiada spory teren boiska trawistego, który może w niedalekiej perspektywie przy udziale środków zewnętrznych przekształcony w boisko wielofunkcyjne. Ewentualne powstanie boisk ze sztuczną nawierzchnią do gry np. w piłkę nożną , koszykówkę ,siatkówkę, unihokeja, tenisa ziemnego może stanowić ważne uzupełnienie niewystarczającej bazy sportowej na terenie miasta Szamotuły, gdzie atut bliskiego położenia geograficznego może przekonywać do uwzględnienia tego przedsięwzięcia w najbliższych planach inwestycyjnych samorządu na terenie Gminy Szamotuły.

Grupa docelowa

Beneficjentami ostatecznym projektu będzie pełen przekrój wiekowy społeczność wsi Mutowo (dzieci młodzież , seniorzy) , każdy mieszkaniec Gminy Szamotuły oraz każdy odwiedzający naszą miejscowość.

Ponadto powstała baza rekreacyjna służyć będzie wszystkim mieszkańcom naszej gminy (szczególnie miasta Szamotuły), którzy z uwagi na bliskie sąsiedztwo wyznaczają sobie naszą miejscowość na trasie rowerowej, pieszej czy biegowej. Dzięki istniejącej ścieżce rowerowej biegnącej od Szamotuł wzdłuż drogi powiatowej oraz wzdłuż drogi gminnej (ok. 3 km.), powstała w sposób naturalny możliwość uprawiania sportu rekreacyjnego dla osób preferujących aktywny tryb życia . Powstanie i usytuowanie elementów siłowni zewnętrznej wraz z elementami placu zabaw na trasie treningowej stanowić będzie doskonałą okazję do wykonania kolejnych ćwiczeń usprawniających, milego spędzenia czasu również przez rodziny z dziećmi . Będzie to też możliwość do integracji międzypokoleniowej oraz chwili odpoczynku i rozmowy w przyjemnym i zadbanym otoczeniu.

Lokalizacja *

(dokładny adres, opis lokalizacji lub obszaru, nr geodezyjny działki, itp.)

Projekt realizowany będzie na terenie Sołectwa Mutowo w obrębie obiektu sportowo-rekreacyjnego położonego na działce nr 70/4 i 70/3 określonej w miejscowym planie zagospodarowania przestrzennego terenów zieleni publicznej oraz usług sportu i rekreacji w Mutowie , przyjętego Uchwałą nr XXXIII/204/05 Rady Miasta i Gminy Szamotuły z dnia 29.04.2005r. jako teren usług sportu i rekreacji (symbol 4US). Zgodnie z § 3 ust 2 pkt 1 cyt. wyżej uchwały teren ten przeznaczony jest pod wiejski ośrodek sportu i rekreacji i określa się dla tego terenu następujące funkcje:



- sportową – dla imprez objętych zorganizowanym systemem rozgrywek oraz imprez sportu szkolnego.
- rekreacyjną – dla imprez okolicznościowych, zabaw wiejskich, uroczystości państwowych, regionalnych itp. oraz zabawy i wypoczynku dzieci i młodzieży. Natomiast zgodnie z ust 2 pkt 5 teren 4US składa się ponadto z powierzchni biologicznej czynnej, na którą składa się zieleń: trawnikowa i nawierzchnia boiska do piłki nożnej, drzewa – w tym nasadzenia pojedyncze, grupy drzew oraz aleje a także zakrzewienia i klomby itp. Dalej uchwała w ust 2 pkt 6 dopuszcza na tym terenie lokalizację obiektów małej architektury i innych urządzeń technicznych. Ponadto uchwała w ust 3 ustala nakaz ochrony pomnikowych drzew w tym alei i pasów orzechów włoskich istniejących na terenie US.

Szacunkowa wartość inwestycji *

- 1) Prace porządkowe i rekultywacyjne terenu zielonego i alei orzechowej – kwota 1 520,00 zł.
- 2) Zakup, dostawa i montaż elementów małej architektury – kwota 10.000,00 zł
w tym:
 - zakup ławek parkowych betonowych owalnych z oparciem – 3 szt.
 - zakup 4 długich ław i 2 stołów biesiadnych drewnianych
 - zakup półokrągłej ławki z donicami o podstawie betonowej – 2 szt.
 - zakup stojaka na rowery -4 stanowiska z podstawa betonową – 1 szt.
 - zakup koszy betonowych – 3 szt.
- 3) zakup stojaka do grilla z regulowaną wysokością i paleniskiem – kwota 1 200,00 zł
- 4) zakup, dostawa i montaż elementów siłowni zewnętrznej – kwota 10. 000,00
- 5) Zakup, dostawa i montaż zestawu zabawowego dla dzieci – kwota 11 000,00 zł
- 6) Zakup altany drewnianej – „schronienie dla wędrowca” – kwota 4 200,00 zł
- 7) Zakup stołu betonowego do tenisa stołowego – kwota 4 000,00 zł
- 8) Zakup, dostawa i montaż stołu betonowego do gry w piłkarzyki – kwota 5 280,00 zł
- 9) Zakup witalczy drewnianych – 800,00 zł
- 10) Koszty geodezyjne – 2 000,00 zł

Ogółem całkowity koszt 50 000,00 zł.

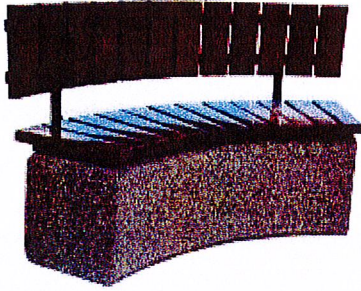
Załączniki:

(zdjęcia, ekspertyzy, rekomendacje)

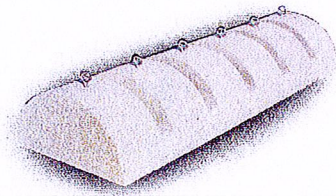
1. Zestawienie przykładowych urządzeń - zał. nr 1
2. Zdjęcia plenerowe terenu sportowo-rekreacyjnego w Mutowie- zał. nr 2
3. Wyciąg z planu zagospodarowania przestrzennego – zał. nr 3
4. Szacunkowe zestawienie wartości inwestycji – zał. nr 4

ZESTAWIENIE przykładowych urządzeń


Ławka owalna




Stojak na rower




Kosz kwadratowy z listwami drewnianymi masywny



Ława owalna z donicą




Stół o podstawie betonowej




Grill kuty na trójnogu z rusztem + palenisko



Stół betonowy do gry w piłkarzyków



Stół betonowy do tenisa stołowego



Zestaw zabawowy dla dzieci



Altana







Zał. nr 2

Zdjęcia plenerowe obiektu sportowo –rekreacyjnego w Mutowie
(miejsce lokalizacji przedsięwzięcia)



Droga dojazdowa do terenu sportowo-rekreacyjnego w Mutowie







Teren instalacji urządzeń siłowni zewnętrznej i elementów placu zabaw- działka nr 70/4



Rewitalizacja terenu – aleja orzechowa







Teren prac porządkowych

Szacunkowa zestawienie wartość inwestycji

- 1) Prace porządkowe i rekultywacyjne terenu zielonego i alei orzechowej – kwota 1 520,00 zł,
- 2) Zakup, dostawa i montaż elementów małej architektury – kwota 10,000,00 zł
w tym;
 - zakup ławek parkowych betonowych owalnych z oparciem – 3 szt.
 - zakup 4 długich ław i 2 stołów biesiadnych drewnianych
 - zakup półokrągłej ławki z donicami o podstawie betonowej – 2 szt.
 - zakup stojaka na rowery -4 stanowiska z podstawą betonową – 1 szt.
 - zakup koszy betonowych –3 szt.
- 3) zakup stojaka do grilla z regulowaną wysokością i paleniskiem – kwota 1 200,00 zł
- 4) zakup, dostawa i montaż elementów siłowni zewnętrznej – kwota 10. 000,00
- 5) Zakup, dostawa i montaż zestawu zabawowego dla dzieci – kwota 11 000,00 zł
- 6) Zakup altany drewnianej –„schronienie dla wędrowca” – kwota 4 200,00 zł
- 7) Zakup stołu betonowego do tenisa stołowego – kwota 4 000,00 zł
- 8) Zakup, dostawa i montaż stołu betonowego do gry w piłkarzyki – kwota 5 280,00 zł
- 9) Zakup witaczy drewnianych – 800,00 zł
- 10) Koszty geodezyjne – 2 000,00 zł

Ogółem koszt projektu 50 000,00 zł



Miasto i Gmina
Szamotuły

status: **zweryfikowany merytorycznie**