



Zgłoszenie propozycji projektu zadania w ramach Szamotulskiego Budżetu Obywatelskiego 2016

Urząd Miasta i Gminy-Szamotuły
KANCELABRIA OGÓJNA
wpl 2015 -09- 18 dnia
Zat podpis *[signature]*

Pola oznaczone znakiem * są wymagane.

Tytuł projektu *

Budowa drogi dojazdowej do posesy
Nowa 3 w Szamotulach

Opis projektu *

(cel, zakres, grupa docelowa, uzasadnienie potrzeby realizacji projektu, wpływ na życie mieszkańców, co ma zostać wykonane, jakie działania powinny być podjęte.)

Porostalą część wiośku stanowić
zajęcie do n/wiośku części opłone.
ulazone na str 1-23

Lokalizacja *

(dokładny adres, opis lokalizacji lub obszaru, nr geodezyjny działki, itp.)

64-500 Szamotuły, w Nowa 3
Działka V 2441-7

Szacunkowa wartość inwestycji *

określone max 12-15 tys. zł

Załączniki:

(zdjęcia, ekspertyzy, rekomendacje)

Wniosek zawiera ogółem 23 karty

Autorzy: *

(imię i nazwisko / nazwa zgłaszającego, adres e-mail, PESEL, adres: kod pocztowy, miejscowość, nr domu)

Wspólnota Mieszkaniowa
„NOWA 3”
ul. Nowa 3
64-500 Szamotuły

Zgłoszenie propozycji projektu zadania w ramach Szamotulskiego Budżetu Obywatelskiego 2016

Tytuł projektu :

Wykonanie nieistniejącej drogi dojazdowej do posesji ul. Nowa 3
w Szamotułach działka nr V 2441- 7 polegające na :

- budowie drogi z wjazdem do w/w posesji od ulicy Nowa - (patrz ksero zdjęcia nr 10)
- lub przebudowie i poszerzeniu łącznika w stronę wejścia do klatki wejściowej od strony przejścia między zespołem garaży a byłą kotłownią -(patrz ksero zdjęć od nr 1 do 8 oraz 11 i 12).

Opis projektu :

Celem projektu jest wykonanie niezbędnej, bo nie istniejącej drogi dojazdowej do wejścia do budynku, który **nie posiada żadnego dojazdu do klatki schodowej** (wejścia) od ulicy, a jedynie ograniczony od łącznika do tyłu budynku, co obrazuje ksero zdjęć nr 9 i 10.

Długość drogi określam orientacyjnie na 25 metrów, zaś szerokość ok. 3 metrów = 75 m².

Uzasadnienie potrzeby realizacji projektu który, wskazuje w ogóle **na brak** zgodnego z właściwymi przepisami dojazdu do budynku przez odpowiednie służby jak: karetki pogotowia ratunkowego - (patrz ksero zdjęć nr 12,13 i 14) straży pożarnej, służb komunalnych, przeprowadzki czy też zabieranie zmarłych z domu!

Powyższy temat i zakres prac do realizacji był zgłaszany w formie wniosków i przedstawiany **co najmniej 4 krotnie** Burmistrzowi Miasta i Gminy Szamotuły od 2012 roku do chwili obecnej, **a do tej pory żaden niezrealizowany** -(patrz wykaz kserokopii pism, rubryka załączniki poz. od nr 1 do 10. Problem ten w postaci kopii wniosków był także kierowany do Pana Starosty Kowzana jak i do Pana Goszczyńskiego - Dyrektora ZGK – **bez odpowiedzi !!!**

Wpływ na życie mieszkańców ma ścisły i uzasadniony związek z pobudowaniem tegoż dojazdu, albowiem brak wspomnianego dojazdu w sposób nie budzący żadnych wątpliwości **utrudnia a wręcz niekiedy uniemożliwia dojazd** służb ratunkowych, sanitarnych i czysto ludzkich (przeprowadzki , zakup mebli,sprzętu, remonty itp.)

Na domiar złego Pan Burmistrz MiG w Szamotułach i jego świta **wydając- innemu podmiotowi najemcy** - decyzję z dnia 29 kwietnia 2015 roku znak pisma WN.6730.48.2015 w sprawie warunków zabudowy i zmianę sposobu użytkowania budynku **przylegającego** do naszej posesji działka nr 2441 – 20 (patrz zał. nr 12 mapy zasadniczej w tej decyzji) – **tym jeszcze bardziej utrudnił nam mieszkańcom i tak już bardzo trudny dostęp do naszego domu.**

Jak wynika z zapisu w/w mapy to nowy podmiot - najemca wszedł w posiadanie i użytkowanie łącznika pomiędzy garażami a b. kotłownią!!! **Zaś nam mieszkańcom ograniczono i odebrano w ten sposób wąskie dojsście, gdyż karetka w żaden sposób nie mieści się w tym łączniku.**

Zadanie do wykonania: to pobudowanie drogi z kostki brukowej, trylinki lub płyt chodnikowych od strony ul. Nowej wzdłuż ścian bocznej i tylnej o długości (orientacyjnej) 25 m i szerokości określonej w odpowiednich przepisach w sprawie dróg bezpieczeństwa -(zdjęcie nr 10.) Dopiero tak zbudowana droga dojazdowa umożliwi w sposób szybki, prawidłowy, bezpieczny oraz skuteczny dojazd powyżej wymienionych służb. A nie tak, jak wskazują ksera zdjęć 12 i 13, kiedy to chorego znoszono w kocu z 3 lub 4 piętra i **niesiono około 15 m do oddalonej karetki.** Ponadto istnieje pilna potrzeba obcięcia drzewa z gatunku wierzba celem wytyczenia tej drogi. Działania do podjęcia to także sporządzenie odpowiedniej dokumentacji – co wiele razy obiecano.

Lokalizacja

Teren wykonania zadania znajduje się w Szamotułach , ul. Nowa 3.

Działka określona w cyt. powyżej mapie do innej sprawy nosi miano **V 2441 – 7**




Od strony zaplecza sklepu „Żubr” w kierunku wejścia do budynku pobudowano plac zabaw dla dzieci i jest tam też parking na 8 pojazdów – bardzo często zastawiany. To też czasami blokuje dojazd.

Szacunkowa wartość inwestycji :

Nie potrafię dokładnie określić tej wartości choć szacuję na kwotę ok 12 do 15 tys. zł.

Załączniki:

1. kserokopia wniosku z 08.03.2012r do UMiG Szamotuły
2. „ .. odpowiedzi WI.7021.41.2012 (odłożono sprawę na 2013r.)
3. „ .. odwołanie Wspólnoty do Burmistrza z 21.04.2012r.
4. „ .. odpowiedź Burmistrza WI.7021.58.2012 (przesunięto na 2013r.
5. „ .. wniosku do Burmistrza o drogę z 06.10.2014r.
6. „ .. odpowiedź Burmistrza WI.152.9.2014 (przesunięto na 2015r.)
7. „ .. odpowiedź . Rady MiG Szamotuły BR 0005.4.2014
8. „ .. odpowiedź Burmistrza WI.152.55.2014 (przesunięto na 2015r.)
9. „ .. III wniosek do Burmistrza z 26.01.2015r
10. „ .. odpowiedź Burmistrza WI.7021.2.6.2015 (przesunięto na 2016r)
11. „ .. mapki zasadniczej do sprawy WN.6730.48.2015
12. „ .. zdjęć od nr 1 do 13 (oryginały **były** przekazywane Burmistrzowi w naszym wniosku z poz. 3 spisu załączników.
13. kserokopia odpowiedzi UMiG z 06.10.2014 (etap planowania ?)
14. dwa egz. list osób popierających projekt zadania łącznie poparcie **zgłosiło 31 osób.**



5

